



# Guia do Jornalista

Jogos  
OLÍMPICOS  
E PARALÍMPICOS  
RIO 2016

#SOMOSTODOSBRASIL

#ALLTOGETHER



# Sumário

<b>1. Os Jogos OLÍMPICOS .....</b>	<b>7</b>
<b>2. JOGOS OLÍMPICOS NO BRASIL .....</b>	<b>9</b>
<b>3. BRASIL EM NÚMEROS .....</b>	<b>13</b>
<b>4. EM CASO DE EMERGÊNCIA .....</b>	<b>15</b>
Telefones úteis.....	16
Embaixadas em Brasília.....	16
Hospitais.....	17
Atendimento ao turista.....	18
Juizados especiais nos aeroportos.....	21
<b>5. DÚVIDAS FREQUENTES .....</b>	<b>23</b>
<b>6. BEM-VINDO(A) AO RIO DE JANEIRO .....</b>	<b>31</b>
A cidade .....	32
Os jogos.....	34
Casa Brasil.....	38
Mobilidade.....	40
Calendários.....	41
Apoio aos jornalistas.....	41
Dicas de visitação .....	42
<b>7. CONHEÇA AS CINCO CIDADES-SEDE DO FUTEBOL .....</b>	<b>45</b>
Belo Horizonte .....	46
A cidade .....	46
Mobilidade.....	48
Tabela dos jogos.....	49
Apoio aos jornalistas.....	49
Estádio.....	50
Dicas de visitação .....	50

Brasília .....	52
A cidade .....	52
Mobilidade.....	54
Tabela dos jogos.....	55
Apoio aos jornalistas.....	56
Estádio .....	56
Dicas para visitaçãõ .....	56
Manaus .....	58
A cidade .....	58
Mobilidade.....	60
Tabela dos jogos.....	60
Apoio aos jornalistas.....	61
Estádio .....	61
Dicas para visitaçãõ .....	62
Salvador .....	64
A cidade .....	64
Mobilidade.....	66
Tabela dos jogos.....	67
Apoio aos jornalistas.....	68
Estádio .....	68
Dicas para visitaçãõ .....	68
São Paulo .....	70
A cidade .....	70
Mobilidade.....	72
Tabela dos jogos.....	74
Apoio aos jornalistas.....	74
Estádio .....	75
Dicas para visitaçãõ .....	75

## **8. APLICATIVOS ÚTEIS..... 77**

# Apresentação

Seja bem-vindo(a)!

Você chegou ao maior evento esportivo do planeta! De 5 de agosto a 18 de setembro, os Jogos Olímpicos e Paralímpicos Rio 2016 vão reunir delegações de mais de 200 países competindo e celebrando o esporte e a união dos povos no Rio de Janeiro e em mais cinco cidades brasileiras. É a primeira vez que os Jogos Olímpicos e Paralímpicos serão realizados em um país sul-americano.

O povo brasileiro acolherá com alegria as “famílias olímpica e paralímpica” e toda a estrutura envolvida na realização das competições. Nesse contexto, e particularmente para os profissionais de mídia, o Governo Federal preparou este guia que contém informações e dicas para ajudá-los nessa missão.

Nas próximas páginas, estão disponíveis dados gerais e históricos sobre o País, o Rio de Janeiro e as demais cinco sedes que receberão partidas dos torneios olímpicos feminino e masculino de futebol: Belo Horizonte, Brasília, Manaus, Salvador e São Paulo.

Há também informações sobre mobilidade, serviços de emergência, aeroportos, estádios, instalações esportivas, dicas de turismo e aplicativos úteis disponíveis para telefones celulares e *tablets*, além das dúvidas mais frequentes em formato de perguntas e respostas. Todos os jornalistas, credenciados ou não para a cobertura dos jogos, estão convidados a utilizar o Rio Media Center (RMC), no Rio de Janeiro, e outras instalações nas cidades-sede que disponibilizarão o mesmo espaço.

Também estará disponível a Casa Brasil, projetada pelo Governo Federal para apresentar de forma integrada as ações do País nos setores cultural, econômico e social.

Localizada na Praça Mauá, a Casa Brasil está ao lado do Museu do Amanhã, ícone da revitalização da área portuária do Rio, batizada de Porto Maravilha. Mais informações estão disponíveis no site [www.brasil2016.gov.br](http://www.brasil2016.gov.br).

O Brasil, país de enorme diversidade cultural e reconhecido internacionalmente por sua hospitalidade, está empenhado em fazer dos Jogos Olímpicos e Paralímpicos Rio 2016 uma experiência memorável para o mundo e de máxima confraternização entre os diferentes povos e nações.







# 1. Os Jogos Olímpicos



## HISTÓRIA

Os jogos olímpicos são realizados há mais de 2.000 anos.

A sua Era Moderna, no formato atual, começou em abril de 1896, tendo Atenas, berço dos jogos antigos, como sede. Participaram delegações de 14 países e 241 atletas competiram em nove modalidades.

Desde então, os jogos olímpicos passaram a ser realizados de quatro em quatro anos.

Os únicos anos em que não ocorreram os jogos foram de 1914 a 1918 e entre 1939 e 1945, por conta das duas grandes guerras mundiais.

Os jogos olímpicos atingiram tamanha expressão ao longo de suas edições, que se transformaram no único evento capaz de reunir delegações de mais de 200 países numa mesma cidade.

A disputa dos jogos com atletas com algum tipo de deficiência remonta há pelo menos cem anos.

Somente após a Segunda Guerra Mundial (1939-1945), as competições denominadas paralímpicas ganharam força mundialmente.

Os primeiros Jogos Paralímpicos, sob esse nome, foram realizados em Roma, na Itália.



## 2. Jogos Olímpicos no Brasil



10

Os Jogos Olímpicos e Paralímpicos Rio 2016 são a 31ª edição do evento e a primeira vez em que a competição ocorre na América do Sul.

O anúncio da escolha do Rio de Janeiro como cidade-sede dos Jogos Olímpicos e Paralímpicos de 2016 ocorreu em 2 de outubro de 2009, em Copenhague, na Dinamarca.

A tocha olímpica chegou ao Brasil no dia 27 de abril de 2016 e iniciou, em 3 de maio, uma jornada de revezamento por mais de 300 localidades, num roteiro de cerca de 90 dias, percorrendo mais de 20 mil quilômetros.



**NÚMEROS OLÍMPICOS** | Os jogos olímpicos serão realizados de 5 a 21 de agosto

11

**206** países

**42** esportes, incluindo *rugby* e *golfe* como novidades

**306** provas com medalhas, sendo **136 femininas**, **161 masculinas** e nove mistas

Serão distribuídas **2.102** medalhas para os atletas, entre **ouro**, **prata** e **bronze**

**32** locais de competição em quatro pontos do Rio de Janeiro: **Barra**, **Copacabana**, **Deodoro** e **Maracanã**

Além do Rio, outras cinco cidades brasileiras receberão partidas de futebol: **Belo Horizonte**, **Brasília**, **Manaus**, **Salvador** e **São Paulo**

**45mil** voluntários

**NÚMEROS PARALÍMPICOS** | Os jogos paralímpicos serão realizados de 7 a 18 de setembro

**176** países

**23** esportes, incluindo **canoagem** e **triatlo** como novidades

**528** provas com medalhas, sendo **226 femininas**, **264 masculinas** e **38 mistas**

**21** locais de competição em quatro pontos do Rio de Janeiro: **Barra**, **Copacabana**, **Deodoro** e **Maracanã**

**25mil** voluntários

## INVESTIMENTOS

Total: cerca de R\$ 40 bilhões, 57% de investimento privado e 43% do poder público.

Matriz de responsabilidades (reúne as instalações olímpicas): R\$ 7,07 bilhões (60% do financiamento é privado).

Comitê Organizador Rio 2016 (patrocinadores): R\$ 7,4 bilhões (100% privado).

Plano de políticas públicas (Legado): R\$ 24,6 bilhões (43% do financiamento é privado).

## LEGADO

Vinte e sete projetos de obras de infraestrutura e políticas públicas nas áreas de mobilidade, meio ambiente,

urbanização, esporte, educação e cultura foram acelerados para a realização dos jogos.

Desse total, 14 projetos estão sendo executados pela prefeitura, dez pelo governo do estado e outros três pelo Governo Federal.

## SEGURANÇA

Oitenta e oito mil profissionais farão a segurança, sendo 47 mil de segurança pública, defesa civil e ordenamento urbano, e 41 mil das Forças Armadas.

Um volume de R\$ 778,4 milhões foi investido, desde 2014, em ações de segurança pelo Ministério da Defesa.

Um montante de R\$ 350 milhões foi investido em ações de segurança para os

Jogos Rio 2016 pelo Ministério da Justiça (MJ). Esse volume se soma aos R\$ 1,170 bilhão empregados pelo MJ até a Copa do Mundo FIFA 2014 na segurança de grandes eventos, que inclui ações para os Jogos Olímpicos e Paralímpicos Rio 2016.

## TURISMO

Entre 300 mil e 500 mil visitantes estrangeiros são esperados no Brasil.

O País recebe, em média, seis milhões de turistas por ano.

Cerca de nove mil pessoas ligadas ao setor de turismo foram qualificadas para atuar durante o período dos jogos.



# 3. Brasil em números



## DADOS BÁSICOS

Nome oficial: República Federativa do Brasil.

Capital: Brasília, no Distrito Federal, localizada na região Centro-Oeste do País. Inaugurada em 1960.

Idioma oficial: Português.

Território: 8.515.767,049 km (IBGE).

Fronteiras: dez países fazem fronteira com o Brasil.

Federação: 26 Estados e mais o Distrito Federal; 5.570 municípios.

## POPULAÇÃO

203,2 milhões de habitantes (em 2014, PNAD-IBGE).

O Brasil é o quinto país mais populoso do mundo (em 2015, ONU).

PEA (População Economicamente Ativa): 102,5 milhões (em 2013, PNAD-IBGE).

População urbana: 84,4% (Censo, IBGE 2010).

Expectativa de vida (Tábua de Mortalidade, IBGE 2013):

- População total: 74,9 anos
- Homens: 71,3 anos
- Mulheres: 78,6 anos

Grupos étnicos (IBGE, 2014):

- Brancos: 45,5%
- Pardos: 45%
- Pretos: 8,6%
- Amarelos e indígenas: 0,9%

Religiões (IBGE – Censo 2010):

- Católica: 64,9%
- Evangélica: 22,1%
- Espírita: 2%
- Umbanda e candomblé: 0,3%
- Sem religião: 8%
- Outras religiosidades: 2,47%

## ECONOMIA

Moeda: Real (R\$).

Produto Interno Bruto (PIB): US\$ 1,768 trilhão em 2015 (Banco Central).

PIB *per capita*: US\$ 8.650,52 em 2015 (Banco Central).

Principais indústrias: aço; ferro; carvão; máquinas; armas; têxteis e vestuário; petróleo e gás; petroquímicos; cimento; produtos químicos; fertilizantes; calçados, brinquedos e eletrônicos; processamento de alimentos; automóveis, vagões e locomotivas; navios e aeronaves; eletrônica; equipamentos de telecomunicações; imobiliário e turismo.

Principais produtos agrícolas: café, cítricos, cana de açúcar, soja, arroz, milho e cacau.

Principais produtos de origem animal: carnes bovina, de porco e de frango.

Principais minerais produzidos: minério de ferro, alumínio e manganês.

# 4. Em caso de emergência





## Telefones úteis



- Corpo de Bombeiros: **193**
- Serviço de Atendimento Móvel de Urgência (SAMU): **192**
- Polícia Militar: **190**
- Polícia Civil: **197**
- Defesa Civil: **199**
- Polícia Rodoviária Federal: **191**
- Disque Direitos Humanos: **100**
- Polícia Federal: **194**

## Embaixadas em Brasília

<http://www.itamaraty.gov.br/pt-BR/cerimonial/5700-lista-do-corpo-diplomatico>



## Hospitais



A lista a seguir inclui os hospitais referenciados para atendimentos de emergência:

### Belo Horizonte

- Hospital João XXIII  
Endereço: Av. Prof. Alfredo Balena, 400 – Santa Efigênia  
Telefone: (31) 3239.9200

### Brasília

- Hospital de Base do Distrito Federal  
Endereço: SMHS, Área Especial, Q. 101  
Telefones: (61) 3315.1200 (geral) / (61) 3315.1774 (pronto-socorro)

### São Paulo

- Santa Casa de Misericórdia de São Paulo – Casa de Saúde Santa Marcelina  
Endereço: Rua Dr. Cesário Mota Júnior, 112 – Vila Buarque  
Telefone: (11) 2176.7000



## Manaus

- Hospital e Pronto-Socorro 28 de Agosto  
Endereço: Avenida Mário Ypiranga, 1581 – Bairro Adrianópolis  
Telefones: (92) 3643.7100 / (92) 3643.7103
- Fundação de Medicina Tropical Doutor Heitor Vieira Dourado (FMT-HVD)  
Endereço: Avenida Pedro Teixeira, nº 25 – Bairro Dom Pedro  
Telefones: (92) 2127.3555 / 3402 / 3406 / 3462

## Salvador

- Hospital Roberto dos Santos  
Endereço: Rua Direta do Saboeiro, s/ nº – Cabula  
Telefones: (71) 3117.7500 / (71) 3117.7509

## Rio de Janeiro

### Região Central (Zona Maracanã e Sambódromo)

- Coordenação de Emergência Regional (CER) do Centro  
Endereço: Rua Frei Caneca S/nº, ao lado do número 52 – Centro  
Telefone: (21) 2507.1311

### Região do Méier (Engenhão e Maracanã)

- Hospital Municipal Salgado Filho  
Endereço: Rua Arquias Cordeiro 370 – Bairro Méier  
Telefone: (21) 3111.4113

### Região de Deodoro

- Hospital Municipal Albert Schweitzer  
Endereço: Rua Nilópolis 239 – Bairro Realengo  
Telefones: (21) 2134.2500 / (21) 2134.2501

## Região da Barra da Tijuca

- Coordenação de Emergência Regional (CER) Barra  
Endereço: Avenida Ayrton Senna 2.000 – Barra da Tijuca  
Telefone: (21) 3870.3716

## Zona Sul

- Hospital Miguel Couto  
Endereço: Rua Mário Ribeiro 117 – Leblon  
Telefone: (21) 3111.3720





## Atendimento ao turista

### Belo Horizonte

- Delegacia de Polícia de Eventos  
Endereço: Avenida Otacílio Negrão de Lima, 640 – Pampulha  
Telefone: (31) 3443.2889

#### Centros de Atendimento ao Turista (CATs)

- Central de Relacionamento Telefônico da Prefeitura de Belo Horizonte 24h  
Telefone: 156
- Centro de Atendimento ao Turista Mercado Central  
Telefone: (31) 3277.4691
- Aeroporto Internacional de Confins  
Telefone: (31) 3689.2557

### Brasília

- 5ª Delegacia de Polícia (DP)  
Endereço: SGAN, 901 – Asa Norte (ao lado do estádio)  
Telefone: (61) 3207.6651

#### Centros de Atendimento ao Turista (CATs)\*

- Endereço: Centro de Convenções Ulysses Guimarães, Ala Sul, 1º Andar – Asa Sul  
Telefone: (61) 3214.2764

\* Unidade do CAT disponível para atendimento presencial também no Aeroporto Internacional Presidente Juscelino Kubitschek, no piso térreo.

### Manaus

- Delegacia Especializada em Crimes contra o Turista  
Endereço: Aeroporto Internacional Eduardo Gomes  
Telefone: (92) 3652.1656

### Centros de Atendimento ao Turista (CATs)

- Endereço: Avenida Eduardo Ribeiro, 666 – Centro – próximo ao Teatro Amazonas (unidade disponível para atendimento presencial)  
Funcionamento: das 8h às 17h, de segunda a sexta-feira; e de 8h às 12h, nos sábados, domingos e feriados
- Endereço: Aeroporto Internacional Eduardo Gomes (unidade disponível para atendimento presencial)  
Funcionamento: de domingo a domingo, até às 22h

### Rio de Janeiro

- Batalhão de Policiamento em Áreas Turísticas – BPTUR  
Endereço: Rua Figueiredo Magalhães, 550 – Copacabana  
Funcionamento: segunda a sexta, das 9h às 17h  
Telefone: (21) 2332.7928

- Delegacia Especial de Apoio ao Turismo – DEAT  
Endereço: Avenida Afrânio de Melo Franco, 159 – Leblon  
Funcionamento: diariamente, 24h  
Telefone: (21) 2332.2924

### Posto de Informações Turísticas

- Aeroporto Internacional Antônio Carlos Jobim – desembarque internacional – Terminal 1  
Funcionamento: diariamente, 24h  
Telefone: (21) 3398.4077
- Aeroporto Internacional Antônio Carlos Jobim – desembarque internacional – Terminal 2  
Funcionamento: diariamente, 24h  
Telefone: (21) 3367.6213
- Aeroporto Santos Dumont  
Endereço: Praça Senador Salgado Filho, s/no – Centro  
Funcionamento: diariamente, das 6h às 22h

- Barra  
Endereço: Avenida do Pepê esquina com a Av. Olegário Maciel  
Funcionamento: diariamente, das 9h às 18h

### Salvador

- Delegacia de Proteção ao Turista  
Endereço: Largo do Cruzeiro, s/n – Pelourinho  
Telefone: (71) 3116.6817

### Centros de Atendimento ao Turista (CATs)

- Aeroporto Internacional Deputado Luís Eduardo Magalhães  
Telefone: (71) 3204.1444
- CAT Pelourinho  
Rua das Laranjeiras, 2  
Telefone: (71) 3321.2133

### Posto de Informações Turísticas

- Endereço: Praça da Sé, s/n – Centro Histórico (Elevador Lacerda – parte superior)  
Telefones: (71) 3321.3127 / (71) 3611.6817  
Funcionamento: de segunda a sexta, das 9h às 18h e sábado, das 9h às 14h

### São Paulo

- 1ª Deatur – Delegacia Especializada em Atendimento ao Turista  
Rua da Cantareira, 390 – Centro, ao lado do Mercado Municipal  
Telefone: (11) 3120.4417

### Centrais de Informações Turísticas (CITs)

- CIT Mercado  
Local: Mercado Municipal Paulistano  
Endereço: Rua da Cantareira, 306, Rua E, Portão 4  
Funcionamento: de segunda a sábado, das 8h às 17h. Aos domingos, das 7h às 16h  
Telefone: (11) 2221.0972
- CIT República  
Local: Praça da República  
Endereço: Praça da República, s/nº – Centro  
Funcionamento: diariamente, das 9h às 18h  
Telefone: (11) 3159.1378
- CIT Tietê  
Local: Terminal Rodoviário Tietê  
Endereço: Avenida Cruzeiro do Sul, 1800 – Santana (área de desembarque)  
Funcionamento: diariamente, das 6h às 22h  
Telefone: (11) 2221.2761

- CIT Congonhas  
Local: Aeroporto de Congonhas  
Endereço: Avenida Washington Luis, s/nº – Vila Congonhas (área de desembarque no piso térreo)  
Funcionamento: diariamente, das 7h às 22h  
Telefone: (11) 5096.0405
- CIT Olido  
Local: Galeria Olido  
Endereço: Avenida São João, 473 – Centro  
Funcionamento: diariamente, das 9h às 18h  
Telefone: (11) 3331.7786



# Juizados especiais nos aeroportos



21

Nos principais aeroportos do País, podem ser acessados os Juizados Especiais onde, entre outras queixas, são solucionadas questões relacionadas à violação, ao furto e ao extravio de bagagens, atrasos ou cancelamentos de voos, e *overbooking*. Também podem ser obtidas informações sobre direitos dos passageiros. O atendimento nesses juizados é gratuito.

## Belo Horizonte

- Aeroporto de Confins de Belo Horizonte/MG  
Telefones: (31) 3689.2068 / 2248

## Brasília

- Aeroporto Internacional de Brasília/DF  
Telefones: (61) 3365.2343 / 1720

## Manaus

- Unidade localizada na Avenida Desembargador João Machado s/n  
Telefone: (92) 3212.7300

## Rio de Janeiro

- Aeroporto Internacional do Galeão/RJ  
Telefones: (21) 3353.2992 / 3398.2604
- Aeroporto Santos Dumont/RJ  
Telefones: (21) 3814.7763 / (21) 3814.7757

## Salvador

- Aeroporto Internacional de Salvador Dep. Luís Eduardo Magalhães/BA  
Telefone: (71) 3365.4468

## São Paulo


- Aeroporto Internacional de Guarulhos/SP  
Telefones: (11) 2445.4726 / 4727 / 4728 / 4729
- Aeroporto de Congonhas/SP  
Telefones: (11) 5090.9801 / 9802 / 9803

## DICA – AEROPORTOS

No *hotsite* [www.transportes.gov.br/aeroportos2016/](http://www.transportes.gov.br/aeroportos2016/), há um guia com informações sobre os aeroportos brasileiros, com dicas de preparação de viagens, procedimentos de embarque e dados de pousos e decolagens, além de recomendações sobre passaportes, vistos e orientações sobre direitos dos passageiros. Em português, inglês e espanhol.



# 5. Dúvidas frequentes







## PERGUNTAS E RESPOSTAS

### Que moedas são aceitas no Brasil? Como fazer a troca de valores?

A moeda do País é o Real (R\$) e é a única legalmente aceita para aquisição de todos os bens e serviços. Para fazer a troca de outras moedas por reais é importante utilizar instituições autorizadas pela autoridade monetária: o Banco Central do Brasil (BCB).

O câmbio pode ser feito em bancos, casas de câmbio e alguns estabelecimentos comerciais. Em aeroportos, shopping centers e nos grandes hotéis são encontrados bancos e corretoras de câmbio. O Banco Central informa uma lista das instituições credenciadas para executar essas operações em seu [site www.bcb.gov.br/?INSTCRED](http://www.bcb.gov.br/?INSTCRED). O portal do Banco Central (disponível em: [www.dinheirobrasileiro.bcb.gov.br](http://www.dinheirobrasileiro.bcb.gov.br)) traz informações sobre as cédulas, formas de identificar sua autenticidade e permite fazer o *download* do aplicativo Câmbio Legal, para localizar os pontos de câmbio em todo o Brasil.

### Os caixas eletrônicos (ATMs) fazem saques em reais com cartões estrangeiros? E é possível trocar moedas nessas máquinas?

Sim. Cartões de créditos internacionais operam em caixas eletrônicos identificados. Para a troca de moedas, existem ATMs específicos para essas operações, as chamadas “máquinas cambiadoras”. O limite para cada operação é de US\$ 3 mil ou o seu equivalente em outras moedas.





### **Os estabelecimentos comerciais brasileiros aceitam cartões internacionais?**

Sim, na maior parte dos estabelecimentos é possível fazer o pagamento utilizando-se cartões de crédito, de débito ou pré-pagos das principais bandeiras internacionais.

### **Quais os documentos necessários para a compra de reais?**

No caso de compras de até US\$ 3 mil, é necessária a apresentação apenas do passaporte. Em caso de visitantes do Mercosul também é possível apenas a apresentação do documento de identidade. Para valores superiores, será necessário comprovar a finalidade da compra.

### **Que providências deve adotar o visitante que entrar no País em relação aos seus bens pessoais?**

Nos casos em que o valor global de bens de uso profissional ou não, e bens de consumo seja superior a US\$ 3 mil ou o equivalente em outra moeda, o estrangeiro deve preencher uma Declaração Eletrônica de Bens de Viajantes (e-DBV), no *site* [www.edbv.receita.fazenda.gov.br](http://www.edbv.receita.fazenda.gov.br). A partir daí, ao desembarcar no Brasil, deve dirigir-se a um dos guichês "Bens a Declarar" nos postos da Receita Federal situados nos aeroportos. A fiscalização aduaneira irá emitir uma documentação que deve ser mantida durante a estadia no País, e apresentada novamente quando do embarque para o retorno.

### **Por que esse formulário deve ser preenchido e quais bens precisam ser informados?**

Porque é concedido um regime aduaneiro especial para admissão temporária, que implica na suspensão do pagamento de tributos sobre os bens do visitante. O regime especial compreende itens como telefones celulares; aparelhos portáteis para gravação ou reprodução de som e imagem, baterias e acessórios; ferramentas e objetos manuais, inclusive computadores portáteis; artigos de vestuário e seus acessórios e adornos pessoais; produtos de higiene e beleza; binóculos e câmeras fotográficas, baterias e acessórios; e instrumentos musicais portáteis. Outras informações podem ser obtidas no *site* (em português, inglês e espanhol): <http://idg.receita.fazenda.gov.br/aceso-a-informacao/acoes-e-programas/grandes-eventos/jogos-olimpicos-e-paralimpicos>.

### **Como pode ser obtida uma linha de telefone celular local? Existe algum serviço de telefonia indicado para visitantes estrangeiros?**

Lojas e revendedores credenciados das operadoras de telefonia estão disponíveis em todo o País, principalmente em áreas de grande movimentação, como aeroportos, shopping centers e outros centros comerciais. As principais operadoras no Brasil são Claro, Oi, TIM, VIVO e Nextel, e, juntas, têm áreas de cobertura que atingem todo o País. Existem também as operadoras CTBC e Sercomtel, que atendem regiões Sul e parte do Sudeste e Centro-Oeste do País. A Anatel sugere que visitantes estrangeiros utilizem a telefonia móvel do Brasil adquirindo uma linha pré-paga por meio de cartão, apresentando seu passaporte, ou habilitando o serviço de *roaming* internacional de sua operadora de origem. Também é possível comprar o

chip de uma dessas operadoras e inserir no aparelho, caso permita esta solução. Os chips são encontrados em supermercados, bancas de jornais, casas lotéricas e lojas comerciais das operadoras.

### **Como funciona a telefonia celular no Brasil? Os smartphones têm cobertura em todos os locais?**

O serviço de telefonia móvel é prestado no Brasil por operadoras privadas, autorizadas pela Anatel (Agência Nacional de Telecomunicações). Todos os aparelhos celulares com acesso à *internet* funcionam no País, nas faixas de radiofrequências dos serviços de 2G, 3G ou 4G, dependendo do padrão no país de origem. No caso do padrão 4G, a operação se dá na radiofrequência de 2,5 GHz (Giga-hertz). As redes de dados e acesso à *internet* funcionam na maioria dos locais, principalmente nas capitais e grandes cidades.





### Como é a operação da tecnologia 4G no Brasil?

Inicialmente, o 4G no Brasil vai funcionar na radiofrequência de 2,5 GHz, faixa que é usada em ao menos 27 países da Europa, Ásia e Oriente Médio. A cobertura neste padrão está em implementação, e a mudança de 3G para 4G ocorre de forma automática quando disponível. Países como Estados Unidos e Japão adotam outra frequência na telefonia de quarta geração (o 4G) – e poderão usar o padrão 3G em aparelhos com a tecnologia 4G.



### Como fazer ligações telefônicas no Brasil?

Quando a ligação é para a mesma cidade ou região metropolitana, basta discar o número desejado. No entanto, pelas suas dimensões geográficas e populacionais, o Brasil possui códigos de área nas suas cidades e estados, e ligações à distância necessitam desses códigos. Há um guia no *site* da Anatel: <http://www.anatel.gov.br/hotsites/CodigosNacionaisLocalidade/TelefoneCelular-CodigosDeArea.htm>.

Para ligações para outras cidades ou regiões metropolitanas, é necessário discar 0 + o código de uma operadora escolhida + o código da área da cidade + o número de telefone.

### E como são feitas as ligações a cobrar?

É necessário discar: 90 + código da operadora escolhida + código da cidade escolhida + telefone.

### **Como pode ser feita uma ligação para o exterior? Qual o código internacional do Brasil?**

Basta discar 00 + código da operadora escolhida + código do país + telefone. No caso de recepção das ligações, o código internacional de ligação para o Brasil é +55.

As tarifas das ligações variam de acordo com a operadora escolhida.


### **Qual a voltagem da rede de energia elétrica no Brasil?**

As cidades do País têm duas tensões de rede, bifásica e trifásica – 110V e 220V. A rede do Rio de Janeiro opera com tensão de 110V, e Brasília tem tensão de 220V.

As demais cidades que terão jogos dos torneios masculino e feminino de futebol (Salvador, Belo Horizonte, São Paulo, Manaus) têm tensão de 110V.

### **Como é o padrão de tomadas de energia no Brasil? É compatível com os de outros países?**

O padrão de instalações elétricas no Brasil passou a ser de três pinos a partir de 2011, e ainda existem instalações com dois pinos. Ambos são compatíveis com todos os aparelhos, a partir do uso de adaptadores facilmente encontrados. Este é o padrão de tomadas normatizado no Brasil há cinco anos:



### **Quantos fusos horários têm no Brasil?**

O Brasil possui quatro fusos horários. O primeiro está duas horas atrasado em relação ao Meridiano de Greenwich e compreende algumas ilhas a leste do País, com destaque para Fernando de Noronha. O segundo fuso está três horas atrasado em relação a Greenwich e é considerado o horário oficial do País, abrangendo a maior parte do território brasileiro, incluindo a capital Brasília, as regiões Nordeste, Sudeste, Sul e partes das regiões Norte e Centro-Oeste. O terceiro fuso está uma hora atrasado em relação ao horário de Brasília e atinge parte das regiões Norte e Centro-Oeste. O quarto fuso, duas horas atrasado em relação a Brasília, envolve o estado do Acre e uma pequena parte do Amazonas.

### **É permitido dirigir no País com carteira de motorista internacional?**


Sim. O visitante estrangeiro que for habilitado em seu país pode conduzir no Brasil se estiver com sua Permissão Internacional para Dirigir (PID) ou Documento de Habilitação Estrangeira. Deve ser respeitada a validade da habilitação do país de origem do motorista.

### **É permitida a entrada no Brasil com medicamentos?**

Sim, desde que o visitante tenha a prescrição médica. Medicamentos são produtos passíveis de fiscalização sanitária e necessitam da prescrição. Também devem ser mantidos em embalagens originais e transportados preferencialmente em bagagem de mão.

### **Como é o atendimento para estrangeiros no sistema público de saúde?**

O Brasil conta com um Sistema Único de Saúde, o SUS, público, e estrangeiros podem ser assistidos normalmente em casos de urgência e emergência. O SUS é integrado ao Serviço de Atendimento Móvel de Urgência (SAMU), que atende por número de telefone 192, composto por ambulâncias que prestam socorro 24 horas e buscam o paciente em qualquer lugar. Também é integrado a redes de Unidades de Pronto-Atendimento 24 horas (UPA 24h). As informações sobre essas redes devem ser buscadas em cada cidade. O estrangeiro também pode buscar atendimento diretamente nos hospitais públicos (ver seção “Em caso de emergência/hospitais”, neste guia).



Gabriel Heusi/copa2014.gov.br





# 6. Bem-vindo(a) ao Rio de Janeiro





## A cidade

Cartão-postal do Brasil e sua cidade mais conhecida, o Rio de Janeiro terá 27 dias de competições, com 42 modalidades olímpicas e 23 modalidades paralímpicas, em instalações esportivas distribuídas por quatro regiões da cidade. Os Jogos também contam com as instalações das vilas olímpica e paralímpica, e outros espaços não esportivos destinados à organização das competições, além das demais sedes do futebol, distribuídas por outras capitais do País.

A cidade de São Sebastião do Rio de Janeiro foi fundada em 1565 e foi a segunda capital do País, entre 1763 e 1960. Conheceu grande desenvolvimento com a instalação da Corte Portuguesa, em 1808, sob o governo do rei Dom João VI. A partir de então, teve papel de destaque para o surgimento de uma identidade e cultura nacionais.

Nos seus 451 anos, a cidade conjuga a mundialmente falada beleza natural de suas praias e áreas preservadas, com um expressivo patrimônio histórico

e a modernidade de uma das cidades mais importantes do hemisfério sul. Destacam-se como elementos da vida do carioca e do visitante praias como Copacabana e Ipanema, a Floresta da Tijuca, o Cristo Redentor e o Pão de Açúcar, Jardim Botânico, o Paço Imperial, o Outeiro da Glória, a Igreja e o Mosteiro de São Bento, a Quinta da Boa Vista, a Praça XV e o Parque Guinle.

A capital tem uma população de cerca de 6,5 milhões de habitantes. O Estado do Rio de Janeiro, com destaques na produção das indústrias de transformação, petróleo e gás, construção civil e outros setores, registrou em 2015 o PIB de R\$ 654 bilhões. A cidade e sua região metropolitana respondem por quase um terço desse resultado.

Com a escolha como sede dos Jogos de 2016, o Rio recebeu diferentes investimentos em transporte e infraestrutura urbana, como as vias de BRT Transoeste e Transcarioca,





que conectam as regiões da cidade, o VLT (Veículo Leve sobre Trilhos) – que já liga a estação Praia Formosa ao aeroporto Santos Dumont, além de outras intervenções em mobilidade urbana, como o corredor Transolímpico. A cidade também recebeu uma série de investimentos na antiga zona portuária, com a operação urbana denominada Porto Maravilha, revitalizando ruas e espaços públicos e redesenhando a ocupação urbana na região.

Também estará em funcionamento a Casa Brasil, espaço de 12,5 mil m<sup>2</sup>, na Praça Mauá, que durante 45 dias apresentará aos visitantes de todo o mundo a diversidade natural, artística, cultural e econômica do País.

Durante o período dos Jogos, o clima no Rio de Janeiro tem médias históricas de 24° C de máximas temperaturas e de 18° C de mínimas.

## Os jogos

Os Jogos Olímpicos e Paralímpicos Rio 2016 serão realizados em quatro zonas da cidade do Rio de Janeiro: Maracanã, Barra da Tijuca, Copacabana e Deodoro.

Tudo começa na Zona Maracanã, com a chegada da tocha olímpica ao estádio do Maracanã no dia 5 de agosto. Tanto a cerimônia de abertura do evento quanto a de encerramento acontecem no estádio. As partidas de futebol e as finais dessa modalidade acontecem também no Maracanã.

Essa região abrange ainda o Estádio Olímpico João Havelange, conhecido como Engenhão, que será a casa do Atletismo (olímpico e paralímpico) e uma das instalações onde ocorrerão as disputas de futebol; o Maracanãzinho, que recebeu obras de adequação para sediar as modalidades olímpica de vôlei e paralímpica de atletismo. E o Sambódromo, adaptado para receber as disputas do tiro com arco e a Maratona dos Jogos Rio 2016.

A Zona da Barra da Tijuca abrigará o Parque Olímpico, a Vila dos Atletas, o Campo Olímpico de Golfe, o Riocentro e o Pontal.

Coração dos Jogos Rio 2016, o Parque Olímpico é o principal local de competições da cidade. São 1,18 milhão de metros quadrados que sediarão 16 modalidades olímpicas e nove paralímpicas. É formado pelas Arenas Cariocas 1, 2 e 3, Velódromo, Arena do Futuro, Estádio Aquático, Centro de Tênis, Centro Aquático Maria Lenk e Arena do Rio. As modalidades olímpicas são basquete, ciclismo de pista, ginástica artística, ginástica de trampolim, ginástica rítmica, handebol, judô, luta greco-romana, luta livre, nado sincronizado, natação, polo aquático, saltos ornamentais, *taekwondo*, esgrima e tênis. As modalidades paralímpicas são o basquete em cadeira de rodas, bocha, ciclismo, futebol de 5, *goalball*, judô, natação, *rugby* em cadeira de rodas e tênis em cadeira de rodas.








Depois de 112 anos fora dos Jogos Olímpicos, as disputas de golfe acontecem no Campo Olímpico de Golfe, localizado na Reserva de Marapendi, a cerca de cinco quilômetros da Vila Olímpica e Paralímpica.

A Vila dos Atletas está ao lado do Parque Olímpico e tem capacidade de abrigar 17.950 atletas e equipes técnicas. São 3.604 apartamentos, distribuídos em 7 condomínios, com 31 prédios ao todo. Depois dos jogos, será um condomínio residencial privado.

O Riocentro é o maior centro de convenções da cidade. Quatro pavilhões recebem as competições de levantamento de peso olímpico e paralímpico; tênis de mesa olímpico e paralímpico; *badminton*; boxe; e vôlei. O Riocentro fica ao lado da Vila Olímpica e a apenas cinco minutos do Parque Olímpico.



Na zona oeste do Rio, o Pontal receberá as provas de ciclismo de estrada (contrarrelógio) e marcha atlética. Para isso, uma estrutura temporária foi erguida à beira-mar.

Na Zona Copacabana, os jogos estão organizados para acontecer na Arena Copacabana, Forte Copacabana, Estádio da Lagoa e Marina da Glória. A modalidade vôlei de praia será realizada na Praia de Copacabana, onde uma arena foi erguida para funcionar temporariamente.

O Forte de Copacabana marcará o ponto de partida para os atletas das maratonas aquáticas, ciclismo de estrada, triatlo, maratona paralímpica e paratriatlo. As modalidades olímpicas de canoagem velocidade e remo, e paralímpicas de paracanoagem ocorrerão no Estádio da Lagoa Rodrigo de Freitas, que ganhou uma nova torre de chegada e raia olímpicas.

Com uma área de 12.261 m<sup>2</sup>, a Marina da Glória foi revitalizada, com a reformulação dos píeres, a criação de um polo gastronômico e nova infraestrutura de redes de esgoto, elétrica e hidráulica. O número de vagas para barcos dentro da água e secas cresceu para 415 e 240, respectivamente. O local abrigará a modalidade olímpica e paralímpica de vela.

O complexo esportivo da Zona de Deodoro será cenário para 11 modalidades olímpicas e quatro paralímpicas. As instalações abrangem: o Estádio de Canoagem Slalom, que fica localizado no Parque Radical e tem percurso com 250 metros de corredeiras; o Centro Olímpico de BMX, para atender a modalidade Ciclismo BMX, também no Parque Radical, com uma pista de terra permanente com percurso entre 300 e 400 metros; a Arena da Juventude, que vai abrigar as disputas de esgrima do pentatlo moderno e partidas

preliminares de basquete feminino, além do esgrima em cadeira de rodas.

Em Deodoro, também estão instalados o Centro Olímpico de Hóquei sobre Grama; o Centro de *Mountain Bike*, com uma pista de seis quilômetros de extensão (também no Parque Radical); o Centro Aquático de Deodoro; e o Centro Olímpico de Tiro. Além disso, essa zona também abrigará o Centro Olímpico de Hipismo, que fica na Área Sul de Deodoro, e o Estádio de Deodoro (pentatlo e *rugby*), uma instalação temporária construída ao lado da Arena da Juventude e do Centro Aquático.



## Casa Brasil

Construído na década de 1940, o Pôr Mauá, reinventado a partir das obras do Porto Maravilha, abrigará a Casa Brasil durante os Jogos Olímpicos e Paralímpicos Rio 2016. De 4 de agosto a 18 de setembro – um total de 45 dias de atividades –, o espaço que foi projetado pelo Governo Federal mostrará as ações do Brasil nos diversos campos cultural, econômico e social. Os visitantes têm oportunidades de viver as modalidades esportivas de perto e de fechar negócios, além de atrair investimentos do exterior.

Ao lado do Museu do Amanhã, a casa, com 12.500 m<sup>2</sup>, terá áreas coberta e externa. Foi desenhada com base em um projeto arquitetônico inovador, permitindo uma experiência integrada do Brasil. Nela, o País será apresentado sob as perspectivas da diversidade artística e cultural; dos destinos turísticos; do esporte e legado olímpico; dos negócios e possibilidades de investimentos; das políticas sociais; e da sustentabilidade e meio ambiente.





O espaço abrigará conferências internacionais, encontros de negócios, seminários, eventos culturais, programas de saúde e bem-estar e reuniões de governo, em um modelo já realizado em outros eventos mundiais, como a Copa do Mundo e Jogos Olímpicos.

Nesta edição, ao invés dos tradicionais estandes, a Casa Brasil leva o visitante a conhecer o País por meio de experiências sensoriais, tecnologias audiovisuais de ponta e momentos de interatividade. As exposições culturais são expostas ao longo de percursos coloridos. Há espaços para degustações e experiências culinárias.

Na Praça das Medalhas, o público pode celebrar e interagir com os atletas após as competições diárias. Há locais para oficinas de confederações, clubes, exibições com a presença de atletas e ex-atletas consagrados, além de vivências de modalidades esportivas com simuladores de corrida e de provas olímpicas.

A Casa Brasil funcionará da seguinte maneira: durante o período olímpico, de 4 a 21 de agosto, o espaço ficará aberto das 10h às 22h. No período entre jogos, de 22 de agosto a 6 de setembro, o horário será de 14h às 20h. Nos Jogos Paralímpicos, de 7 a 18 de setembro, a casa volta a funcionar das 10h às 22h. Importante destacar que a visita ocorrerá até às 20h. Das 19h às 22h, haverá programação cultural.

- Mais informações:  
[casabrasil2016@presidencia.gov.br](mailto:casabrasil2016@presidencia.gov.br)

## Passaporte Cultural Rio

Durante o período dos Jogos Rio 2016, brasileiros e turistas terão acesso ao Passaporte Cultural Rio. O documento oferece descontos e/ou gratuidade em espetáculos, exposições, shows e eventos culturais. Para obter o passaporte, basta fazer o cadastro no site e escolher entre retirá-lo em um dos Postos de Entrega ou receber pelo Correio. Mais informações no site <http://www.passaporteculturalrio.com/>



## Mobilidade



### Aeroportos

- Antônio Carlos Jobim (Galeão)  
Telefone: (21) 3004.6050  
Endereço: Avenida 20 de Janeiro – Ilha do Governador (a 18 km do centro)
- Aeroporto Santos Dumont  
Telefone: (21) 3814.7070  
Endereço: Praça Sen. Salgado Filho – Centro (a 2,5 km do centro histórico)

### Linhas de ônibus dos aeroportos ao Rio Media Center (RMC)

- A partir do Aeroporto Antônio Carlos Jobim (Galeão), é possível usar a Linha Executiva 2145 (Frescão) até o Centro de Mídia
- A partir do Aeroporto Santos Dumont, é possível usar a Linha 2310 (Frescão) até o Centro de Mídia

### Deslocamentos durante os jogos

Durante os jogos, a cidade contará com o Cartão Olímpico: um cartão especial aceito em todos os meios de transporte público (ônibus, veículo leve sobre trilhos (VLT), metrô, BRT e trem). O sistema estará disponível em três períodos de tempo, permitindo quantas viagens forem necessárias: R\$ 25 (um dia), R\$ 70 (três dias) e R\$ 160 (sete dias).

## Calendários

O Cartão Olímpico inicia a contagem de tempo a partir do primeiro embarque. A validade diária termina às 23h59 do dia da aquisição, tendo uma tolerância de duas horas após o término do dia de uso.

Pode ser adquirido pela internet, com entrega nacional (sujeita à taxa), ou em estações de metrô, BRT, trem, a rodoviária Novo Rio e os aeroportos. Informações em [cartaojogos.riocard.com](http://cartaojogos.riocard.com).

### DICA – MOBILIDADE

Informações sobre deslocamentos na cidade durante os jogos, com meios de transporte, horários e funcionamento especial – os sites também permitem traçar rotas para a locomoção, usando diferentes modais de transporte disponíveis: <http://www.cidadeolimpica.rio/transporte-publico/> e <http://www.cidadeolimpica.rio/servicos/mobilidade/>.

### JOGOS / RESULTADOS E LOCAIS DE COMPETIÇÃO

Informações nos sites [www.rio2016.com/calendario-e-resultados](http://www.rio2016.com/calendario-e-resultados) e <https://www.rio2016.com/paralimpiadas/calendario-e-resultados>

- Mais informações:

[www.brasil2016.gov.br](http://www.brasil2016.gov.br)  
[www.rio2016.com](http://www.rio2016.com)  
[www.cidadeolimpica.rio](http://www.cidadeolimpica.rio)

## Apoio aos jornalistas

### RIO MEDIA CENTER

Centro de imprensa para jornalistas credenciados e não credenciados para os Jogos Olímpicos e Paralímpicos. Para entrada no Rio Media Center, deve ser solicitado o credenciamento no site [www.riomediacycenter.com.br/credenciamento/](http://www.riomediacycenter.com.br/credenciamento/)

- Funcionamento: 27 de julho a 23 de agosto e 1º de setembro a 20 de setembro

Endereço: Rua Madre Tereza de Calcutá, 180 – Cidade Nova/RJ, 20211-110

Site: [www.riomediacycenter.com.br](http://www.riomediacycenter.com.br)

Contato: [rhc@riomediacycenter.com.br](mailto:rhc@riomediacycenter.com.br)

## Dicas de visitaç o




### Cristo Redentor

No alto do morro do Corcovado, a est tua de Cristo Redentor   a maior e mais famosa escultura art d co do mundo.

Ao todo, s o 220 degraus que levam at  os p s do principal cart o postal da cidade. Escadas rolantes tamb m d o acesso ao monumento, que est  situado no Parque Nacional da Tijuca, a 710 metros do n vel do mar, de onde se pode apreciar uma das mais belas vistas do Rio. At  chegar ao monumento, o visitante atravessa uma floresta de Mata Atl ntica, em um passeio de cerca de vinte minutos.

### P o de A ugar

O morro do P o de A ugar fica a 396 metros do n vel do mar. O passeio para chegar at  ali inclui um primeiro bonde, que parte da Praia Vermelha e liga o morro da Babil nia ao morro da Urca. De l , um segundo bonde, que leva at  o topo do P o de A ugar.



Inaugurado em 1912, o Bondinho do P o de A ugar foi o primeiro telef rico do Brasil. Do alto dos dois morros, o visitante vislumbra a enseada de Botafogo, a orla de Copacabana e a entrada da Ba a de Guanabara.

### Praia da Barra da Tijuca

A praia da Barra da Tijuca tem 14,4 km de comprimento.   a maior praia do estado do Rio de Janeiro. Estende-se da Avenida L cio Costa at  o Recreio dos Bandeirantes. A famosa barraca do Pep  (quiosque 11), ponto de encontro dos jovens que moram no bairro, fica logo no in cio, na Avenida do Pep . A praia   ideal para a pr tica do surfe, windsurfe, bodyboarding e pesca de beira. Possui tamb m muitos bares, restaurantes e quiosques, com ilumina o noturna e ciclovias.



## Museu do Amanhã

Espaço para estudar e debater o futuro da humanidade, o Museu do Amanhã tem exposição permanente estruturada em cinco grandes áreas: Cosmos, Terra, Antropoceno, Amanhãs e Nós, com mais de 40 experiências disponíveis em português, espanhol e inglês. Terá também, durante os jogos, mostras sobre o projeto do museu, de autoria do arquiteto espanhol Santiago Calatrava, e também sobre o brasileiro pioneiro da aviação Alberto Santos Dumont. Está localizado no Pôr Mauá e ocupa 15 mil m<sup>2</sup>, com espelhos d'água, jardim, ciclovias e áreas de lazer.

## Praia e Forte de Copacabana

Praia mais famosa e cartão postal do Brasil, pedaço do Rio conhecido mundialmente, a praia de Copacabana é palco de uma das maiores festas de *revéillon* do mundo, com mais de dois milhões de espectadores. Tema de música igualmente conhecida mundialmente,



que celebra a praia como “a princesinha do mar”, Copacabana está no bairro de mesmo nome, na zona Sul da cidade, e conta com bicicletários, ciclovias, quiosques, hotéis, bares e restaurantes de destaque no cenário carioca. Junto da praia está o forte militar de Copacabana, construído em 1914, com muralhas de 12 metros de espessura, e cenário de episódios históricos do Brasil.

## Cidade do Samba

A Cidade do Samba é a sede da maior festa popular do mundo, um dos motivos do reconhecimento internacional do Rio de Janeiro. Tem 92 mil m<sup>2</sup> e está instalada na zona portuária, berço da maior expressão da música popular brasileira. É território dos barracões das escolas de samba do Rio de Janeiro e um centro de visitação permanente. Foi batizada Cidade do Samba Joãozinho Trinta, em homenagem ao artista plástico que foi o principal carnavalesco da cidade. O *site* oficial é [www.cidadedosambarj.com.br](http://www.cidadedosambarj.com.br).

« 20 km

Aeroporto Galeão

Ponte Rio-Niterói

NITERÓI

*Baía de Guanabara*

URCA

Pão de Açúcar

SANTA TERESA

GLÓRIA

CATETE

FLAMENGO





O Rio na palma da sua mão

MAPA DOS JOGOS E PRINCIPAIS BAIRROS

18 km »

Parque Olímpico Barra da Tijuca

Oceano Atlântico

IPANEMA

COPACABANA

BOTAFOGO

HUMAITÁ







# 7. Conheça as cinco cidades-sede do futebol



## Belo Horizonte

### A CIDADE

Com administração voltada à sustentabilidade e eleita pela *World Wide Fund for Nature* (WWF), pela terceira vez consecutiva, capital nacional da Hora do Planeta, Belo Horizonte é a terceira maior região metropolitana do Brasil, reunindo em seu entorno cerca de cinco milhões de habitantes. A cidade possui vocação econômica centrada no setor terciário, além de outras atividades pautadas pela inovação, tecnologia e produção de bens e serviços.

A cidade é capital de um estado com forte identidade cultural. A história de Minas Gerais é marcada pelo ciclo da mineração e a riqueza do ouro extraído no século XVIII; além do movimento de Inconfidência, mais conhecido movimento político e histórico do Estado,

que pregou a independência frente à colonização portuguesa. Belo Horizonte congrega a esse passado as características de uma cidade moderna e planejada, a primeira do período republicano, fundada no final do século XIX.

Entre os espaços turísticos mais procurados estão o Conjunto Moderno da Pampulha – Patrimônio Cultural da Humanidade, o Circuito Cultural da Praça da Liberdade, o Mercado Central e a região da Savassi, com estabelecimentos gastronômicos e voltados também para a vida noturna.

Belo Horizonte receberá jogos do torneio olímpico de futebol. O Estádio Mineirão, inaugurado em 1965, foi totalmente reformado e modernizado para a Copa das Confederações 2013 e a Copa do Mundo FIFA 2014.

Por ter sido uma das cidades-sede dessas competições, recebeu também investimentos em mobilidade urbana, construção de hotéis e espaços para eventos. No Estado de Minas Gerais, uma série de delegações irá se preparar para as competições dos Jogos Rio 2016 em Uberlândia, Juiz de Fora, Lagoa Santa, Viçosa e Belo Horizonte, caso de atletas do Reino Unido.

Localizada a 850 metros acima do nível do mar, tem médias de temperaturas mínimas em torno de 15° C e máximas de 26° C na época dos jogos.

Belo Horizonte terá seis jogos dos torneios olímpicos feminino (Grupo G) e quatro do masculino (Grupos C e D).





## MOBILIDADE

### Aeroportos

- Aeroporto Internacional Tancredo Neves (Confins)  
Telefone: (31) 3689.2701  
Endereço: Rodovia LMG 800, KM 7,9, s/n – Confins/MG (a 40 Km do centro)
- Aeroporto da Pampulha (Regional)  
Telefone: (31) 3490.2000  
Endereço: Praça Bagatelle, 204 – São Luiz (a 8 km do centro)



### Linha especial de ônibus do aeroporto

[www.conexaoaeroporto.com.br](http://www.conexaoaeroporto.com.br)

- Linha Executiva – Aeroporto Internacional Tancredo Neves (Confins) para a Av. Álvares Cabral, 387 – Centro, de onde é possível pegar táxis até o estádio  
Tarifa: R\$ 26,75
- Linha Convencional – Aeroporto Internacional Tancredo Neves (Confins) para o Terminal Rodoviário de Belo Horizonte, de onde é possível pegar táxis até o estádio e o Centro  
Tarifa: R\$ 12,65
- Linha Convencional – Aeroporto da Pampulha para o Aeroporto Internacional Tancredo Neves (Confins)  
Tarifa: R\$ 12,65

### Metrô

[www.metrobh.gov.br](http://www.metrobh.gov.br)

- Estação Primeiro de Maio: é a mais próxima do Mineirão, a cerca de 6 km  
Tarifa: R\$ 1,80  
Funcionamento: das 5h15 às 23h



## TABELA DOS JOGOS

JOGOS TORNEIO DE FUTEBOL OLÍMPICO FEMININO
Horário local
Quarta, 3 de agosto, 19h Estados Unidos x Nova Zelândia
Quarta, 3 de agosto, 22h França x Colômbia
Sábado, 6 de agosto, 17h Estados Unidos x França
Sábado, 6 de agosto, 20h Colômbia x Nova Zelândia
Sexta, 12 de agosto, 22h Quartas-de-final
Terça, 16 de agosto, 16h Semifinal

JOGOS TORNEIO DE FUTEBOL OLÍMPICO MASCULINO
Horário local
Quarta, 10 de agosto, 13h Argélia x Portugal
Quarta, 10 de agosto, 16h Alemanha x Fiji
Sábado, 13 de agosto, 19h Quartas-de-final
Sábado, 20 de agosto, 13h Disputa da medalha de bronze

- Mais informações:

[www.belo Horizonte.mg.gov.br](http://www.belo Horizonte.mg.gov.br)  
[www.minas2016.mg.gov.br](http://www.minas2016.mg.gov.br)  
[www.brasil2016.gov.br](http://www.brasil2016.gov.br)

## APOIO AOS JORNALISTAS

### Superintendência de Imprensa do Governo do Estado de Minas Gerais

- Telefones: (31) 98265.9997 / (31) 98264.4975 / (31) 98264.5860 (feriados e finais de semana)  
(31) 3915.0261 / (31) 3915.0262 / (31) 3916.9220  
Contato: a.imprensa@governo.mg.gov.br

### Núcleo de Articulação Minas 2016

- Contato: minas2016@esportes.mg.gov.br

### Assessoria de Comunicação da Prefeitura de Belo Horizonte

- Telefone: (31) 99601.2033



## ESTÁDIO

### Arena: Mineirão

Inaugurado em setembro de 1965, é um dos principais estádios do Brasil, casa do futebol mineiro e palco das principais partidas dos clubes mineiros nos torneios nacionais e internacionais. Foi reformado para a Copa do Mundo FIFA 2014, quando foi palco de seis partidas, além de ter recebido jogos da Copa das Confederações 2013.

Os diferentes setores são divididos pelas cores roxo, vermelho, laranja e amarelo, com portões amplos, catracas eletrônicas e sinalização visual especial. O estádio possui um sistema de iluminação inteligente, que permite o controle automático da intensidade da luminosidade das lâmpadas e economia de até 30% de energia. Além disso, tem centrais de água gelada do sistema de ar-condicionado totalmente automatizadas.

- Capacidade: 62 mil assentos
- Estacionamento: 3,1 mil vagas
- Banheiros: 70
- Bares e lanchonetes: 54
- Camarotes: 98

## DICAS DE VISITAÇÃO

### Inhotim

Um espaço cercado por um imponente Jardim Botânico abriga um acervo de excelência internacional de arte contemporânea a céu aberto. O Instituto Inhotim fica a 60 km de Belo Horizonte (MG), no município de Brumadinho. São aconselháveis dois dias de visita para percorrer sua enorme área composta por paisagens de florestas, obras de arte, arquitetura de galerias e uma das maiores coleções de espécies vivas entre os jardins botânicos. Há restaurantes, lanchonetes e monitores.

- Funciona de terça a domingo e, nas quartas-feiras (exceto feriados), a entrada é grátis  
Telefone: (31) 3571.9700  
Site: [www.inhotim.org.br](http://www.inhotim.org.br)



## Conjunto Moderno da Pampulha

Construído a pedido do presidente Juscelino Kubitschek, então prefeito de Belo Horizonte, nos anos de 1940, o Conjunto Moderno da Pampulha é uma criação do arquiteto Oscar Niemeyer, do paisagista Burle Marx e do artista plástico Cândido Portinari. O conjunto formado pela Casa do Baile, pelo Museu de Arte da Pampulha, pelo Iate Clube e pela Igreja de São Francisco de Assis está prestes a ser reconhecido pela Unesco como Patrimônio Cultural da Humanidade.

Localizada a cerca de 1,5 km do estádio Mineirão, a Igreja de São Francisco de Assis é emoldurada pela Lagoa da Pampulha e apresenta uma arquitetura original, com linhas curvas e obras de arte moderna, com destaque para os painéis de azulejo criados por Portinari, que retratam cenas da vida de São Francisco.

## Circuito Cultural Praça da Liberdade

Tombada pelo Instituto Estadual do Patrimônio Histórico e Artístico de Minas Gerais, a Praça da Liberdade foi construída entre 1895 e 1897 para abrigar a sede do poder mineiro, o Palácio da Liberdade e os prédios das secretarias estaduais. O traçado e os jardins foram inspirados no Palácio de Versalhes e os edifícios, no estilo eclético-neoclássico. O conjunto arquitetônico foi recebendo, ao longo dos anos, construções de diferentes estilos. Na década de 1940, o estilo art déco, com revestimento em pó de pedra do Palácio Cristo Rei. Nos anos de 1950 e 1960, os prédios modernos projetados por Oscar Niemeyer. E, nos anos de 1980, o estilo pós-moderno no prédio conhecido como Rainha da Sucata. Os prédios históricos da praça e os edifícios do entorno atualmente abrigam o Circuito Cultural Praça da Liberdade, maior conjunto integrado de cultura do Brasil, composto por 13 instituições, dentre museus, centros culturais e biblioteca.

## Mercado Central

Há mais de 80 anos, o Mercado Central é um dos principais pontos turísticos da cidade, local de encontro dos belo-horizontinos e visitantes de todo o mundo. Localizado na Avenida Augusto de Lima, o mercado tem mais de 400 lojas, que oferecem de produtos típicos de Minas Gerais, como os tradicionais queijos e doces, a uma infinidade de produtos como artesanato, flores, condimentos, frutas, carnes, peixes e bebidas, nacionais e importados. Os petiscos da comida mineira são uma tentação à parte, encontrados em bares, lanchonetes e restaurantes. A estrutura dispõe de serviço de informações bilíngue e tem um sistema especial para pessoas com alguma dificuldade de mobilidade, com elevadores e rampas de acesso, além da disponibilização de cadeira de rodas e profissionais treinados para atendimento especializado. Funciona de segunda a sábado, das 7h às 18h, e domingos e feriados, de 7h às 13h.

## Brasília

### A CIDADE

Capital federal inaugurada em 1960, Brasília soma uma população de 2,7 milhões de habitantes. Com PIB de R\$ 175 bilhões, já é considerada a quarta cidade mais populosa do País. Formada por gente de todas as regiões brasileiras, a sede da Administração Pública Federal possui a segunda maior expectativa de vida do Brasil, de 77,6 anos.

Com a economia basicamente voltada para serviços, a cidade tem 15% de sua população atuando na Administração Pública. Brasília é Patrimônio Cultural da Humanidade, declarada pela Unesco, e comporta o maior conjunto arquitetônico de Oscar Niemeyer. O céu de azul intenso combina com as vias densamente arborizadas.

A cidade chama atenção pelas obras monumentais e a arquitetura dos anos 50, 60 e 70: Praça dos Três Poderes (e as sedes do Executivo, Legislativo e Judiciário), Palácio do Itamaraty, Catedral Metropolitana, Torre de TV, Palácio do Alvorada e Memorial JK.

O clima de Brasília é o tropical de altitude, com um verão úmido e chuvoso e um inverno seco e relativamente frio. Agosto (quando acontecem os jogos) é um dos meses mais secos do ano. A umidade relativa do ar pode chegar a menos de 15%. É muito importante usar protetor solar e beber muita água.

Uma das cidades-sede dos Jogos Olímpicos e Paralímpicos Rio 2016, a capital federal recebe a estreia da seleção masculina de futebol do Brasil, antes mesmo da cerimônia de abertura dos jogos. Ao todo, Brasília terá dez partidas de futebol, sendo sete da seleção masculina e três da feminina.





## MOBILIDADE

### Aeroporto

- Aeroporto Internacional JK  
Endereço: Área especial – Lago Sul (a 11 km do centro)  
Inframérica (administradora do aeroporto)  
Telefone: (61) 3364.9000
- Centro de Atendimento ao Turista (CAT) – unidade disponível para atendimento presencial



### Ônibus

#### Linhas de Transporte Urbano

- Q.716 Norte / Esplanada – Aeroporto – Linha 11  
Q. 716 Norte/ W3 Norte Sul – Aeroporto – Linha 31  
Rodoviária do Plano Piloto / Aeroporto – Via W3 – Linha 102  
Tarifa: R\$ 3

#### Linha executiva

- Opera o trajeto do Aeroporto ao Centro de Brasília (linha 113) com o itinerário: Aeroporto, Estação do Metrô (Entrequadras 114/214 sul), Esplanada dos Ministérios, Setores Hoteleiro Norte e Sul, Eixo Monumental, Centro de Convenções, Aeroporto.  
Tarifa: R\$ 10

#### Transporte até a Rodoviária Interestadual e Metrô

Para usuários que precisam chegar até a Rodoviária Interestadual ou Metrô é possível o transporte utilizando a Linha 102 no Aeroporto até a Rodoviária do Plano Piloto e, de lá, utilizar o ônibus da Linha 131.3 (R\$ 3), que faz o transporte até a Rodoviária Interestadual.

### DICA – NOS DIAS DE JOGOS

Haverá atendimento especial aos Portadores de Mobilidade Reduzida (PMR), com o uso de quatro ônibus com acessibilidade.

A operação terá início duas horas antes dos jogos e término uma hora após as partidas.

A saída dos veículos será em frente ao depósito do Detran (atrás do autódromo), indo até o portão 8 do Mané Garrincha.



## Metrô

[www.metro.df.gov.br](http://www.metro.df.gov.br)

- Estação Central – Rodoviária: é a mais próxima do estádio (a cerca de 2 km)  
Tarifas: R\$ 4  
Funcionamento: das 6h às 23h, de segunda a sábado; das 7h às 19h, domingos e feriados

**Funcionamento especial para os dias 7 e 9 de agosto:**

- No domingo, dia 7 de agosto, o metrô não abre pela manhã  
O funcionamento começa às 13h e termina 1h da manhã (do dia 8)
- Na terça, dia 9 de agosto, abre das 6h até 1h da manhã (do dia 10)

## TABELA DOS JOGOS

JOGOS TORNEIO DE FUTEBOL OLÍMPICO FEMININO Horário local	JOGOS TORNEIO DE FUTEBOL OLÍMPICO MASCULINO Horário local
Terça, 9 de agosto, 16h Alemanha X Canadá	Quinta, 4 de agosto, 13h Iraque X Dinamarca
Terça, 9 de agosto, 22h China X Suécia	Quinta, 4 de agosto, 16h Brasil X África do Sul
Sexta, 12 de agosto, 13h Quartas-de-final	Domingo, 7 de agosto, 19h Dinamarca X África do Sul
	Domingo, 7 de agosto, 22h Brasil X Iraque
	Quarta, 10 de agosto, 13h Argentina X Honduras
	Quarta, 10 de agosto, 16h Coreia do Sul X México
	Sábado, 13 de agosto, 13h Quartas-de-final

- Mais informações:  
[www.brasilia.df.gov.br](http://www.brasilia.df.gov.br)  
[www.brasil2016.gov.br](http://www.brasil2016.gov.br)

## APOIO AOS JORNALISTAS

### Centro Aberto de Mídia

- Endereço: Centro de Convenções Ulysses Guimarães – Ala Norte – Asa Sul  
Telefones: (61) 3214.2742 / (61) 99177.1974  
Funcionamento: das 9h até 2 horas após a última partida

## ESTÁDIO

### Arena: Estádio Mané Garrincha

Reconstruído e entregue em 2013, o Estádio Mané Garrincha recebeu a abertura da Copa das Confederações, em 2013. Durante a Copa do Mundo FIFA 2014, realizou sete partidas de futebol. A reforma no estádio aumentou sua capacidade para quase 73 mil pessoas. É a segunda maior arena do Brasil, atrás do Maracanã (RJ). Foi idealizada a partir do conceito arquitetônico de Oscar Niemeyer. Sua fachada é composta por 288 pilares de 36 metros de altura.

- Capacidade: 72.778 assentos
- Elevadores: 20
- Banheiros: 309
- Câmeras: 480
- Bares e lanchonetes: 54
- Camarotes: 74



## DICAS PARA VISITAÇÃO

### Torre de TV de Brasília e Catedral

Projeto do urbanista Lúcio Costa, arquiteto que projetou Brasília, a Torre de TV, com 224 m de altura total, funciona como uma torre de televisão e também oferece aos turistas uma feira de artesanato. Seu mirante de 75 metros permite a vista de toda a Esplanada dos Ministérios e do projeto arquitetônico urbano de Brasília. Fica no Eixo Monumental Oeste. O mirante funciona segunda, das 14h às 18h, e de terça a domingo, das 8h às 18h.

Próximo à Torre, na Esplanada dos Ministérios, a Catedral Metropolitana Nossa Senhora Aparecida foi o primeiro monumento a ser criado em Brasília. Projetada por Oscar Niemeyer, o templo tem, em sua praça de acesso, quatro esculturas em bronze de Alfredo Ceschiatti, lajotas cerâmicas e um pilar com passagens da vida de Maria, pintados por Athos Bulcão.

## Parque da Cidade Sarah Kubitschek

Considerado o maior parque urbano da América Latina com 420 hectares, o Parque da Cidade Sarah Kubitschek, fundado em 1978, conta com diversos atrativos, especialmente para práticas esportivas, como quadras de vôlei, futebol, basquete, pista de *cooper*, parque de diversões, quiosques, lago artificial e área para realização de eventos culturais. Entrada gratuita.

## Torre de TV Digital

Mais jovem monumento de Oscar Niemeyer de Brasília, a Torre Digital está localizada próxima ao Setor de Mansões do Lago Norte. Tem 170 metros de altura – 120m de concreto e 50m de estrutura metálica. Nas laterais, há duas cúpulas de vidro. A mais alta está a 80m do chão, onde há um projeto para um bar-café.

A parte mais baixa, com 60m, já está aberta à visitação e destina-se a exposições sazonais. A visitação acontece aos finais de semana e feriados, das 9h às 18h. Os grupos são formados na hora, por ordem de chegada, com 27 pessoas por vez, observando a capacidade dos elevadores.



# Manaus

## A CIDADE

Capital do maior estado do Brasil em área territorial – o Estado do Amazonas tem 1,5 milhão de quilômetros quadrados e ocupa mais de 18% do território nacional, com 97% de área florestal preservada –, Manaus é um importante centro de ecoturismo. Um dos principais cartões postais da floresta amazônica está na cidade: o Encontro das Águas, fenômeno que dá origem ao Rio Amazonas, em que os rios Negro e Solimões correm lado a lado por seis quilômetros sem que se misturem.

A cidade foi fundada no século XVII, como forma de fixar o domínio do império português na região amazônica. A partir de 1870, viveu um surto de desenvolvimento ocasionado pela economia gomífera (de exploração da

borracha). Desse período, se destacam importantes espaços turísticos como o Mercado Municipal Adolpho Lisboa e o Teatro Amazonas, inaugurado em 1896 para a apresentação de companhias artísticas europeias.

Hoje, a cidade tem uma população de dois milhões de habitantes e se destaca também por uma economia diversificada, impulsionada pelo Polo Industrial de Manaus (PIM), centro de desenvolvimento regional que abriga empresas nacionais e internacionais, com incentivos fiscais para a produção. É a maior zona franca do Brasil.

A culinária regional amazônica, composta de pratos a base de peixe, frutos e outros ingredientes da região, pode ser provada em diferentes restaurantes distribuídos pelo centro e por bairros da cidade.

Manaus terá na primeira fase jogos do torneio masculino de futebol olímpico, seis jogos do grupo B, que reúne Suécia,

Colômbia, Nigéria e Japão. No torneio feminino, terá dois jogos dos grupos G e E, com jogos dos EUA, seleção tricampeã olímpica e da Seleção Brasileira.

O palco dos jogos será a Arena da Amazônia, com capacidade para 44,5 mil espectadores, entregue para o Mundial da Fifa de 2014.

A cidade está localizada em região de clima úmido, com índice de umidade de aproximadamente 79% na época em que se realizam os jogos. Entretanto, a ocorrência de chuvas é menor em agosto do que no restante do ano. De junho a novembro, época de sol intenso, a temperatura média costuma ficar acima de 35° C.





## MOBILIDADE

### Aeroporto

- Aeroporto Internacional Eduardo Gomes  
Telefone: (92) 3652.1210  
Endereço: Avenida Santos Dumont, 1350 – Tatumã (a 15 km do centro)



### Linhas de ônibus para o estádio

- Linha executiva – do Aeroporto Internacional Eduardo Gomes para o Centro e para Arena Amazônia (ponto de descida a uma quadra do estádio)  
Tarifa: R\$ 20  
Telefone: (92) 98444.4412
- Linhas convencionais – do Aeroporto Internacional Eduardo Gomes para o Centro e para Arena Amazônia (ponto de descida a uma quadra do estádio): 306 (Centro) e 641 (Ponta Negra)\*  
Tarifa: R\$ 3

\* Somente pela manhã

## TABELA DOS JOGOS

JOGOS TORNEIO FUTEBOL OLÍMPICO FEMININO	
Horário local	
Terça, 9 de agosto, 18h	Colômbia x Estados Unidos
Terça, 9 de agosto, 21h	Brasil x África do Sul



## JOGOS TORNEIO FUTEBOL OLÍMPICO MASCULINO

Horário local

Quinta, 4 de agosto, 18h  
Suécia x Colômbia

Quinta, 4 de agosto, 21h  
Nigéria x Japão

Domingo, 7 de agosto, 18h  
Suécia x Nigéria

Domingo, 7 de agosto, 21h  
Japão x Colômbia

- Mais informações:

[www.manaus2016.am.gov.br](http://www.manaus2016.am.gov.br)  
[www.brasil2016.gov.br](http://www.brasil2016.gov.br)

## APOIO AOS JORNALISTAS

### Centro de mídia

- Endereço: Complexo Turístico Ponta Negra – Anfiteatro  
Contato: [comunica.manauscult@gmail.com](mailto:comunica.manauscult@gmail.com) e [imprensamanaus2016@gmail.com](mailto:imprensamanaus2016@gmail.com)  
*Site:* [manaus2016.am.gov.br](http://manaus2016.am.gov.br)  
Telefones: (92) 98844.5330 / (92) 98842.5111 / (92) 98842.5846

### ESTÁDIO

#### Arena Amazônia

A Arena da Amazônia é mais um dos estádios inaugurados para a Copa do Mundo FIFA 2014, quando recebeu quatro partidas. Seu projeto arquitetônico se destaca pela fachada e cobertura que contam com estrutura metálica que remete a cesto de palha indígena. Ocupa uma área de 84 mil m<sup>2</sup> e está instalada em região que reúne sambódromo e centro de convenções.

A Arena conta com membrana de material translúcido branco que reveste a sua estrutura metálica e auxilia na redução da temperatura interna – a cidade de Manaus é uma das mais quentes do País. O desenho arquitetônico do estádio remete a um cesto de palha indígena, e as cores dos seus assentos – em variados tons de amarelo, laranja e vermelho –, às frutas tropicais brasileiras.

- Capacidade: 44,7 mil assentos
- Estacionamento: 338 vagas
- Banheiros: 82
- Bares e lanchonetes: 18
- Camarotes: 68

## DICAS PARA VISITAÇÃO

### Encontro das águas

Fenômeno que ocorre na confluência dos rios Negro e Solimões, que são parte de uma das principais bacias hidrográficas do planeta, o Encontro das Águas é uma das principais atrações turísticas da cidade e de toda a região Norte do Brasil. Ocorre, por seis quilômetros, devido à diferença de tonalidade das águas dos dois cursos d'água, provocada por velocidades, temperaturas e graus de acidez diferentes do Negro e o Solimões. Diferentes agências e operadoras de turismo organizam o passeio, que também pode incluir visita ao parque ecológico Januári.



### Teatro Amazonas

Inaugurado em dezembro de 1896, o teatro refletiu o Ciclo da Borracha – período econômico brasileiro, apogeu da exploração econômica dos seringais e a exportação da borracha na então província do Amazonas. À época, recebeu espetáculos de companhias artísticas europeias, cantores líricos, corais e orquestras. Construído em estilo eclético e com componentes como lustre de cristais e peças cerâmicas importadas da Europa, o Teatro Amazonas possui 701 lugares em sua sala de espetáculos, e é também composto por museu que revela parte da história da capital amazonense. É palco de espetáculos da Orquestra Amazonas Filarmônica.





## Mercado Municipal

Data de 1883 e ficou por sete anos fechado para reformas, até sua reabertura no final de 2013. A construção do Mercado Municipal Adolpho Lisboa, em estilo art nouveau, refletiu também o enriquecimento de Manaus com o Ciclo da Borracha e preocupações sanitárias com a comercialização de alimentos às margens do rio Negro no final do século XIX. No local, é possível conhecer peixes, como o tucunaré e o tambaqui, verduras e outros ingredientes e pratos típicos da região, como o molho tucupi, extraído da mandioca selvagem.

## Salvador

### A CIDADE

Fundada em 1549, Salvador foi a primeira capital do Brasil. Uma das mais visitadas cidades nordestinas, a capital da Bahia tem hoje população de 2,9 milhões de pessoas.


Com PIB a preços correntes de R\$ 52,6 bilhões, é o município mais populoso do Nordeste. A forte influência africana torna a cidade centro da cultura afrodescendente.

Notável pela sua gastronomia, música e arquitetura, a cidade chama atenção pela arquitetura colonial portuguesa com monumentos históricos que datam do início da colonização do Brasil. Salvador foi declarada Patrimônio Mundial pela Unesco.

A cidade nordestina tem 50 quilômetros de praia, distribuídas entre as cidades Alta e Baixa. Entre os locais de maior visitação estão o Elevador Lacerda, o Farol da Barra, o Mercado Modelo, o Pelourinho e a Igreja do Senhor do Bonfim.

O clima de Salvador é tropical, com altas temperaturas e muita umidade. A cidade tem uma média de quase 2.400 horas de sol por ano. Os meses mais chuvosos são entre abril e julho. Em agosto, a temperatura mínima pode atingir 21° e, a máxima, 30°.

Salvador é uma das cinco cidades-sede do futebol. O Estádio Arena Fonte Nova recebe dez partidas, das quais sete são do torneio masculino e três, do feminino.





## MOBILIDADE

### Aeroporto

- Aeroporto Internacional Deputado Luís Eduardo Magalhães  
Endereço: Praça Gago Coutinho – São Cristóvão (a 28 km do centro)  
Telefone: Infraero (71) 3204.1010



### Ônibus

- Linha *Shuttle* S2 – Aeroporto – Arena Fonte Nova: só funciona nos dias de jogos, quatro horas antes do início das partidas até duas horas após o encerramento. O desembarque é na Av. Bonocô, a cerca de 800 metros da Arena Fonte Nova. Tarifa de R\$ 30
- Linha *Shuttle* Aeroporto – Hotéis: traslado para hotéis localizados ao longo da orla marítima e área central. Tarifa de R\$ 33. Informações: [www.firstclassbus.com.br](http://www.firstclassbus.com.br)
- Linha executiva S037 – Aeroporto – Centro Histórico: liga o Aeroporto, Av. Paralela, Estação Rodoviária e Orla marítima, além do centro histórico da cidade. Nos dias de jogos, o horário de atendimento se estenderá até 90 minutos após os jogos que se encerrarem a partir das 21h. Tarifa R\$ 5

- Linha convencional 1002 – Aeroporto – Campo Grande: itinerário via orla marítima, retornando da Praça 2 de Julho (Campo Grande). Tarifa de R\$ 3,30
- Linha Convencional 1001 – Aeroporto – Praça da Sé: itinerário via orla marítima até o centro histórico. Tarifa de R\$ 3,30

### DICA – LINHAS SHUTTLE

Nos dias de jogos, haverá interdição do tráfego de veículos nas principais vias no entorno da Arena Fonte Nova. Para esses dias, a prefeitura de Salvador criou seis linhas especiais tipo *Shuttle*, que iniciam quatro horas antes do início da partida, encerrando duas horas após o final da disputa. As linhas são S1 (Salvador Norte Shopping – Arena Fonte Nova); S2 (Aeroporto – Arena Fonte Nova); S3 (Salvador Shopping – Arena Fonte Nova); S4 (Shopping da Bahia – Arena Fonte Nova); S5 (Shopping Barra – Dique do Tororó); e S6 (Shopping Barra – Dique do Tororó-PDRM). As tarifas variam de R\$ 25 a R\$ 30, ida e volta.



## DICA – MODO A PÉ

Para quem quer ir a pé a partir do Porto para a Arena Fonte Nova, passando pelo centro histórico, o melhor é seguir pela Avenida da França, Praça Cayru, Elevador Lacerda, Praça Municipal, Rua da Misericórdia, Praça da Sé, Terreiro de Jesus, Ladeira da Ordem Terceira, Ladeira do Prata, Rua Sta. Clara do Desterro e seguir pela Ladeira da Fonte das Pedras para a Arena Fonte Nova.

## Metrô

- O Metrô Linha 1 estará em operação a partir da Estação Pirajá, passando pelas estações *Bom Juá, Retiro, Acesso Norte e Bonocô*, desembarcando o público espectador no entorno da Arena Fonte Nova nas estações *Brotas, Campo da Pólvora e Lapa*. Tarifa de R\$ 3,30. Funciona das 5h até 00h. Nos dias de jogos do Brasil, a linha funcionará até 1h

## TABELA DOS JOGOS

### JOGOS TORNEIO DE FUTEBOL OLÍMPICO FEMININO

Horário local

Terça, 9 de agosto, 16h  
Austrália X Zimbábue

Terça, 9 de agosto, 19h  
Nova Zelândia X França

Sexta, 12 de agosto, 16h  
Quartas-de-final

### JOGOS TORNEIO DE FUTEBOL OLÍMPICO MASCULINO

Horário local

Quinta, 4 de agosto, 17h  
México X Alemanha

Quinta, 4 de agosto, 20h  
Fiji X Coreia do Sul

Domingo, 7 de agosto, 13h  
Fiji X México

Domingo, 7 de agosto, 16h  
Alemanha X Coreia do Sul

Quarta, 10 de agosto, 19h  
Japão X Suécia

Quarta, 10 de agosto, 22h  
Dinamarca X Brasil

Sábado, 13 de agosto, 16h  
Quartas-de-final



André Fofano/copa2016.gov.br

- Mais informações:

[www.jogosolimpicos.salvador.ba.gov.br](http://www.jogosolimpicos.salvador.ba.gov.br)  
[www.brasil2016.gov.br](http://www.brasil2016.gov.br)

## APOIO AOS JORNALISTAS

- Assessoria Geral de Comunicação/  
Prefeitura de Salvador  
Telefones: (71) 3202.6106 /  
(71) 99126.1366 / (71) 99661.2717  
Contato: comunicacao.  
cidadeglobal@gmail.com



André Fofano/copa2014.gov.br

## ESTÁDIO

### Arena Fonte Nova

O Estádio Arena Fonte Nova foi construído em 1951 e reformado para a Copa do Mundo FIFA 2014. Recebeu, durante a Copa, seis partidas de futebol. Também sediou a Copa das Confederações, em 2013. Sua estrutura verticalizada, com três anéis de arquibancada, permite que o público fique mais próximo dos eventos esportivos e favorece a acústica. O estádio é coberto por uma membrana impermeável, autolimpante e translúcida, que filtra os raios solares. O projeto coleta e reaproveita a água da chuva.

- Capacidade: 47.364 assentos
- Estacionamento: 2.000 vagas
- Banheiros: 94
- Elevadores: 10
- Bares e lanchonetes: 39
- Camarotes: 70

## DICAS PARA VISITAÇÃO

### Pelourinho

Localizado no centro histórico da cidade, o Pelourinho é um bairro de Salvador que abrange as ruas que vão do Terreiro de Jesus até o Largo do Pelourinho. Oficialmente Praça José de Alencar, o Largo do Pelourinho possui um conjunto arquitetônico colonial barroco português preservado, que integra o Patrimônio Histórico da Unesco. Lá o visitante vai conhecer um dos mais famosos conjuntos de igrejas barrocas das Américas.

## Elevador Lacerda

Inaugurado em dezembro de 1873, o Elevador Lacerda é um dos mais conhecidos cartões postais da Bahia. Foi o primeiro elevador no mundo a servir de transporte público e o mais alto desse tipo. Liga a Praça Tomé de Sousa, na Cidade Alta, à Praça Cayru, no bairro do Comércio. Possui duas torres, quatro cabines e 73,5 metros de altura. Tem capacidade total para 128 pessoas e a viagem dura 22 segundos. Funciona 24 horas por dia e transporta, em média, 750 mil pessoas por mês.



## Barra: Farol da Barra, Forte de Santo Antônio da Barra, Forte São Diogo e Forte Santa Maria

Primeiro a ser construído no Brasil, o Forte de Santo Antônio da Barra marca a entrada da Baía de Todos os Santos. Erguido em 1536, foi reconstruído entre 1596 e 1602. O Farol foi primeiramente instalado em 1689. O conjunto do Forte e seu Farol abriga o Museu Náutico da Bahia. Situado do lado direito da praia do Porto da Barra, o Forte São Diogo, do século XVI, foi revitalizado recentemente. Possui um centro tecnológico de referência da vida e obras do artista Carybé. O Forte Santa Maria, também revitalizado, dá espaço hoje a uma exposição da obra do fotógrafo Pierre Verger.

## São Paulo

### A CIDADE

Maior cidade do Brasil e do hemisfério sul, São Paulo tem 11,9 milhões de habitantes e é uma das principais capitais do mundo, seja pela importância econômica, seja pelo aspecto cosmopolita.

A cidade foi inaugurada em 25 de janeiro de 1554, fruto da colonização de padres jesuítas do planalto paulista, no início do processo de desenvolvimento do Brasil no sentido do interior do País. Até o século XIX, São Paulo teve pequena expressão, quando se desencadeou na cidade ritmo acelerado de desenvolvimento, impulsionado pela produção de café e, posteriormente, pela rápida industrialização.

A cidade tem hoje um Produto Interno Bruto (PIB) estimado em R\$ 570 bilhões, superior a diferentes estados brasileiros e outros países, segundo o Instituto Brasileiro de Geografia e Estatística

(IBGE). Além disso, a dimensão territorial populacional que caracteriza a capital paulista também se percebe nas atividades econômicas desenvolvidas ou vinculadas à cidade, nos setores industriais, de serviços, de inovação e também de turismo.

São Paulo tem atrações turísticas de diferentes aspectos, com concentração maior na região central, além de um conjunto de localidades de valor histórico-cultural, como o Museu de Arte de São Paulo (Masp), o Parque Ibirapuera e cartões-postais como a Avenida Paulista, além de milhares de opções gastronômicas e uma agitada vida noturna que são marcas mundiais.

Acontecem na cidade quatro jogos de futebol dos torneios olímpicos masculino e seis do feminino, e serão realizados na Arena Corinthians, entregue para o Mundial FIFA 2014. Será palco de disputas de semifinais e também medalha de bronze.

A cidade tem chuvas abundantes ao longo do ano, mas na época da realização dos jogos vive normalmente um inverno seco. As temperaturas máximas em geral nesta época do ano ficam em cerca de 21° C, com mínimas de 11° C.

Além de sediar os jogos, a cidade receberá delegações esportivas para aclimação e treinamento de países como França, Grã-Bretanha, Itália, Rússia, China, Japão, Nigéria, Camarões, Trinidad e Tobago, Argentina e Indonésia. Entre os espaços de treinamento utilizados estão o Centro de Práticas Esportivas da Universidade de São Paulo (Cepeusp), com remo, canoagem e atletismo.





## MOBILIDADE

### Aeroportos

- Aeroporto Internacional de São Paulo/Guarulhos Governador André Franco Montoro/Cumbica  
Telefone: (11) 2445.2945  
Endereço: Rodovia Hélio Smidt, s/nº, Cumbica – Guarulhos (a 27 km do centro)



- Aeroporto de São Paulo/Congonhas  
Telefone: (11) 5090.9000  
Endereço: Avenida Washington Luís – Vila Congonhas, São Paulo (a 10 km do centro)

### Linha especial de ônibus – Aeroporto de Guarulhos

- Airport Bus Service EMTU: sai do Aeroporto de Guarulhos, com destino ao Aeroporto de Congonhas, Praça da República, Terminal Rodoviário do Tietê e da Barra Funda, Itaim Bibi, Circuito dos Hotéis Paulista / Augusta e Metrô Tatuapé  
Tarifa: R\$ 47,35
- Trajeto em transporte público convencional (ônibus e metrô): a cidade dispõe de bilhete único de transporte, permitindo até quatro viagens durante três horas, quantas viagens forem necessárias a custo fixo ao preço de uma tarifa

(R\$ 3,80), e integração entre ônibus urbanos, e estações de metrô e de trens da CPTM, que complementam a rede metroviária. Pode ser também adquirido nas modalidades mensal (R\$ 140) e semanal (R\$ 70). Informações em <http://bilheteunico.sptrans.com.br/>

- Trajeto do Aeroporto de Congonhas para Arena Corinthians: ônibus 509J-10 (Pq. Ibirapuera) no aeroporto, desembarque na Al. dos Nhambiquaras, 809. Em seguida, ônibus 875C-10 (Metrô Santa Cruz), e desembarque na estação de Metrô Santa Cruz. Embarque na Linha 1-Azul, sentido Tucuruvi. Desembarque na estação Sé. Embarque na Linha 3-Vermelha, sentido Corinthians-Itaquera. A SPTrans, empresa municipal de Transportes, estima o tempo de viagem em 1h47minutos. Custo da viagem (sem bilhete único): R\$ 5,92

- Trajeto do Aeroporto Internacional de Guarulhos para Arena Corinthians: ônibus 257 (Guarulhos/Aeroporto Internacional – metrô Tatuapé). Trajeto até Metrô Tatuapé, embarque na estação no sentido Corinthians-Itaquera. Custo da viagem (sem bilhete único): R\$ 9,35

Em dias de jogos, haverá uma linha ligando os dois pontos

### DICA – AEROPORTO

No aeroporto de Congonhas, é possível pegar um táxi até o metrô, e de lá seguir até a Arena Corinthians, ou pegar um táxi diretamente do Aeroporto à Arena Corinthians. As estações de metrô também possuem táxis disponíveis nas proximidades.

### Metrô

- A estação mais próxima da Arena Corinthians é a estação Corinthians-Itaquera, na Linha 3-Vermelha. A estação Portuguesa-Tietê (Linha 1-Azul) é a mais próxima do Aeroporto de Guarulhos. O passageiro pode utilizar um ônibus do sistema *Airport Bus Service* para deslocamentos de Guarulhos ao metrô e vice-versa. A estação de metrô mais próxima do Aeroporto de Congonhas é Santa Cruz, na Linha 1-Azul  
Tarifa: R\$ 3,80  
Funcionamento: domingo a sexta-feira, das 4h40 à 0h; sábados, das 4h40 à 1h

### Outras estações com ônibus para o aeroporto:

- Barra Funda (Linha 3-Vermelha)
- República (Linha 3-Vermelha)
- Tatuapé (Linha 3-Vermelha)

### CPTM (Companhia Paulista de Trens Metropolitanos)

- A estação de trens mais próxima da Arena Corinthians é a estação Corinthians-Itaquera, na Linha 11-Coral  
Tarifa: R\$ 3,80  
Nos dias de jogos haverá trem expresso da estação da Luz direto à Corinthians-Itaquera – percurso em 19 minutos  
Funcionamento: este trem expresso irá operar apenas nos dias de jogos na Arena Corinthians, com início três horas antes das partidas

## TABELA DOS JOGOS

### JOGOS TORNEIO FUTEBOL OLÍMPICO FEMININO

Horário local

Quarta, 3 de agosto, 15h  
Canadá x Austrália

Quarta, 3 de agosto, 18h  
Zimbábue x Alemanha

Sábado, 6 de agosto, 15h  
Canadá x Zimbábue

Sábado, 6 de agosto, 18h  
Alemanha x Austrália

Sexta, 12 de agosto, 19h  
Quartas de final

Sexta, 19 de agosto, 13h  
Disputa de medalha de bronze

### JOGOS TORNEIO FUTEBOL OLÍMPICO MASCULINO

Horário local

Quarta, 10 de agosto, 19h  
Colômbia x Nigéria

Quarta, 10 de agosto, 22h  
África do Sul x Iraque

Sábado, 13 de agosto, 22h  
Quartas de final

Quarta, 17 de agosto, 16h  
Semifinais

• Mais informações:

[www.brasil2016.gov.br](http://www.brasil2016.gov.br)





## APOIO AOS JORNALISTAS

- Telefone: (11) 99902.4917

## ESTÁDIO

### Arena Corinthians

Estádio em formato retangular, que aproxima a torcida do campo de jogo, a Arena Corinthians foi inaugurada em maio de 2014. Foi sede da partida de abertura da Copa do Mundo FIFA 2014, com o jogo entre Brasil e Croácia. É a casa de um dos principais clubes de futebol do

Brasil, o Corinthians, e está localizada na Zona Leste de São Paulo, uma das regiões mais populosas da cidade.

A Arena dispõe de quatro setores – norte, sul, leste e oeste –, com duas grandes arquibancadas laterais. Conta com dois telões, com 30 metros x 7,5 metros, acima dos setores norte e sul, que permitem visão do jogo tanto para torcedores dentro quanto fora do estádio. Além disso, dispõe de painel de LED com 170 metros de largura e 20 metros de altura no lado leste, e, no lado oeste, painel de vidro formado por 1.350 peças, em uma área de 240 metros de comprimento por 30 metros de altura.

- Capacidade: 48 mil assentos
- Estacionamento: 2,8 mil vagas
- Banheiros: 53
- Bares e lanchonetes: 63
- Camarotes: 89

## DICAS PARA VISITAÇÃO

### Pateo do Collegio

Um dos principais símbolos da cidade, foi ali que São Paulo surgiu para depois se transformar em uma das maiores metrópoles do mundo. Tudo começou a partir de uma pequena cabana de pau a pique que dava abrigo a 13 jesuítas. Em 1954, a Companhia de Jesus iniciou a reconstrução do colégio, terminada em 1979, com a fundação do Museu do Padre Anchieta e da Igreja Beato Anchieta.

Hoje, o complexo abriga atividades culturais. O museu, com sete salas, expõe coleções de arte sacra, uma pinacoteca e objetos indígenas, entre outras peças. O lugar, localizado no centro de São Paulo, ainda preserva a grafia original do português arcaico. Funciona de terça a domingo, das 9h às 16h30.



Embratur

### Parque do Ibirapuera

Mais importante área verde, de cultura e lazer da cidade de São Paulo, o Ibirapuera tem área de 1,5 milhão de metros quadrados. Foi inaugurado em agosto de 1954 para a comemoração do quarto centenário da cidade.

O Ibirapuera possui vasta vegetação, com 494 espécies registradas. Nele, também funcionam o Museu de Arte Moderna (MAM), o Pavilhão Japonês, o Planetário, o Museu Afro-Brasil, o Pavilhão das Culturas Brasileiras, o Auditório Ibirapuera (concebido por Oscar Niemeyer), entre outras estruturas. Tem pista de *cooper*, parque infantil, lanchonetes, áreas de estar, ciclofaixa, campos de futebol, bicicletário com aluguel de bicicletas e várias outras atrações. Está localizado na Vila Mariana e funciona diariamente das 5h às 0h.

### Museu do Futebol

Localizado sob as arquibancadas do Estádio do Pacaembu, patrimônio cultural e arquitetônico da cidade, o Museu do Futebol apresenta a cultura, a sociedade e a identidade brasileiras por meio de sua relação com o esporte mais popular do País. O conteúdo multimídia – recentemente atualizado com maior visibilidade ao futebol feminino – proporciona uma experiência multissensorial neste que é um dos museus mais visitados da cidade.

De 9 de julho a 30 de dezembro, a exposição temporária *O futebol nas Olimpíadas* conta a trajetória brasileira masculina e feminina no maior evento esportivo do mundo. A mostra apresenta vídeos, informações, curiosidades e uma coleção dos cartazes de todos os Jogos Olímpicos. O funcionamento é de terça a sexta-feira, das 9h às 17h e de sábados, domingos e feriados, das 10h às 18h. Os ingressos custam R\$ 9.

[www.museudofutebol.org.br](http://www.museudofutebol.org.br)

# 8. Aplicativos úteis





### Turismo acessível



Além do *site* [www.turismoacessivel.gov.br](http://www.turismoacessivel.gov.br) – que é uma plataforma do Governo Federal para consultar a acessibilidade de pontos turísticos, hotéis, restaurantes e outras atrações –, o Guia Turismo Acessível também está disponível por meio de aplicativos para dispositivos móveis, que podem ser baixados gratuitamente na loja da Windows Phone, Apple Store e Google Play.

### Aplicativo Rio 2016



Para ficar por dentro de tudo que acontece nos Jogos Rio 2016 e acompanhar os resultados em tempo real, é só baixar o aplicativo oficial dos Jogos Olímpicos e Paralímpicos Rio 2016.

### Moovit



Aplicativo oficial do transporte público do Rio vai ajudar o deslocamento

com segurança e rapidez durante os Jogos Olímpicos e Paralímpicos Rio 2016. O Moovit fornece as melhores rotas e modais, usando as informações fornecidas pela Prefeitura do Rio. A parceria faz parte do Plano Olímpico de Mobilidade e contempla todos os meios de transporte público do município: ônibus, BRT, VLT, trens, metrô, vans, barcas e teleféricos. O aplicativo estará disponível também em versão *web* no *site* oficial da prefeitura para o turista, o [visit.rio](http://visit.rio).

### Voos online – Infraero



Os usuários podem consultar horários de partidas e chegadas de voos de 50 aeroportos brasileiros. A atualização de *status* dos voos é de responsabilidade das companhias aéreas.

É possível saber a distância entre aeroportos e compartilhar as informações por SMS, *e-mail*, Facebook ou Twitter. Também é possível ver a previsão do



tempo e ter acesso ao Guia do Passageiro. Disponível em português, inglês e espanhol. IOS, Android, Windows.

### Câmbio Legal – Banco Central do Brasil



Desenvolvido pelo Banco Central do Brasil, o dispositivo indica os locais mais próximos para realizar câmbio ou saques em real. Disponível em português, inglês e espanhol. IOS, Android.

### Aeroporto – Infraero



O aplicativo da Infraero informa ao passageiro as opções de atividades no aeroporto e na região, em um raio de 20 quilômetros de distância. Ao acessar

o aplicativo, desenvolvido em parceria com o portal Trip Advisor, o usuário tem todas as informações sobre o voo, uma lista de estabelecimentos localizados nos 63 aeroportos da rede Infraero e as opções de lazer, gastronomia, compras e hotéis. Além disso, ainda recebe alertas sobre o *check-in* e o embarque.

### Proteja Brasil



Parte da campanha de combate à exploração sexual de crianças e adolescentes, o Proteja Brasil é um aplicativo que permite a localização de serviços públicos de proteção aos direitos de crianças e adolescentes. Permite identificar e denunciar casos de violência, bem como exploração sexual de crianças e adolescentes, que serão

encaminhados a instâncias adequadas. Disponível em inglês, português e espanhol. IOS, Android.

### Guardiões da Saúde



Este aplicativo oferece orientações sobre cuidados com a saúde, serviços mais próximos e ações de vigilância em saúde e de prevenção de doenças como dengue, chikungunya e zika vírus. Também permite a consulta de telefones, endereços eletrônicos de serviços públicos de saúde e de urgência. O conteúdo foi organizado em sete idiomas. Disponível na versão *web* e para *smartphones*. Mais informações sobre cuidados de saúde podem ser encontradas também pelo *site* [www.saude.gov.br/viajante](http://www.saude.gov.br/viajante).





---

PARCEIRO  
GOVERNAMENTAL

• Mais informações:  
[www.brasil2016.gov.br](http://www.brasil2016.gov.br)





**BRASIL**  
GOVERNO FEDERAL